










WSPÓLRZĘDNE GEODEZYJNE TYCZENIA ZAGOSPODAROWANIA:			
P1	X=6427345.2605	Y=5665949.1836	
P2	X=6427345.7348	Y=5665946.4748	
P3	X=6427347.8435	Y=5665948.2401	
A	X=6427342.993	Y=5665946.5929	
B	X=6427342.5185	Y=5665947.7494	
C	X=6427327.254	Y=5665935.1788	
D	X=6427328.0045	Y=5665934.1792	
WSPÓLRZĘDNE GEODEZYJNE TYCZENIA ELIPS:			
PE1	X=6427333.9216	Y=5665943.1553	
PE1.1.	X=6427324.9442	Y=5665939.7974	
PE1.2.	X=6427329.0111	Y=5665956.2833	
PE1.3.	X=6427342.8991	Y=5665946.5134	
PE1.4.	X=6427338.8321	Y=5665930.0274	
PE2	X=6427333.4353	Y=5665941.0114	
PE2.1.	X=6427330.6075	Y=5665941.6219	
PE2.2.	X=6427334.3944	Y=5665945.4486	
PE2.3.	X=6427336.2631	Y=5665940.4009	
PE2.4.	X=6427332.4773	Y=5665936.574	
PE3	X=6427332.2595	Y=5665941.8083	
PE3.1.	X=6427322.8331	Y=5665933.9204	
PE3.2.	X=6427321.6731	Y=5665954.4594	
PE3.3.	X=6427342.4369	Y=5665950.3246	
PE3.4.	X=6427342.8458	Y=5665929.1572	
WSPÓLRZĘDNE GEODEZYJNE TYCZENIA URZĄDZEŃ ABAWOWYCH:			
PU1	X=6427339.183	Y=5665935.6188	
PU2	X=6427335.9499	Y=5665934.0761	
PU3	X=6427338.4126	Y=5665940.879	
PU4	X=6427328.6625	Y=5665941.2306	
PU5	X=6427333.2887	Y=5665940.3325	
PU6	X=6427334.4972	Y=5665949.1043	
PU7	X=6427329.3234	Y=5665952.5228	
PU8	X=6427330.9475	Y=5665950.2362	
PU9	X=6427328.8186	Y=5665945.8514	
PU10	X=6427335.7796	Y=5665944.3992	
PU11	X=6427335.5115	Y=5665952.0139	
PU12	X=6427338.8777	Y=5665948.2017	
PU13	X=6427331.9906	Y=5665946.2017	
PU14	X=6427330.0722	Y=5665939.5138	
PU15	X=6427337.1365	Y=5665938.7545	
OZNACZENIA:			
	PUNKT TYCZENIA ŚCIEŻEK		
	PUNKT TYCZENIA FURTEK OGRÓDZENIA		
	PUNKT TYCZENIA ELIPSY NAWIERZCHNI PLACU ZABAW		
	OSIE TYCZENIA ELIPSY NAWIERZCHNI PLACU ZABAW		
	PUNKT TYCZENIA ELIPSY DO WYZNACZENIA ORBIT		
	OSIE TYCZENIA ELIPSY DO WYZNACZENIA ORBIT		
	PUNKT TYCZENIA ELIPSY RABAT ZIELENI		
	OSIE TYCZENIA ELIPSY RABAT ZIELENI		
	PUNKT TYCZENIA URZĄDZEŃ ZABAWOWYCH		
<div><div>INWESTOR:</div><div>Zarząd Zieleni Miejskiej ul. Trzebnicka 33, 50-231 Wrocław TEL/FAX +4871 528 20 77 e-mail: sekretariat@zcm.wroc.pl</div></div> <div><div>PROJEKTANT:</div><div>Vertigo Margaretta Jarczewska ul. Jackowskiego 33, 51-681 Wrocław TEL/FAX +4871 5470751+48 809 473 060, e-mail: mlyvertigo@poczta.onet.pl</div></div> <div><div>TEMAT:</div><div>"Plac zabaw dla najmłodszych na Gądowie Małym we Wrocławiu · WBO2016, nr 788"</div></div> <div><div>ADRES:</div><div>ul. Hynka dz. nr 5/267, AM-3, obręb Gądów Mały, Wrocław</div></div> <div><div>architektura</div><div>NR UPRAWNIENIE:</div><div>PODPS:</div></div> <div><div>PROJEKTANT:</div><div>mgr inż. arch. Margaretta Jarczewska mgr inż. arch. Katarzyna Szewczuk</div><div>04/02/DOIA</div></div> <div><div>STADIUM:</div><div>PW</div><div>BRANŻA:</div><div>ZAGOSPODAROWANIE TERENU</div></div> <div><div>SKALA:</div><div>1:100</div><div>DATA:</div><div>06.2017</div><div>SYMBOL RYSUNKU:</div><div>MJ1702_PW_A02</div><div>NR RYSUNKU:</div><div>02</div></div> <div><div>TEMAT RYSUNKU:</div><div>PLANSZA TYCZENIA</div></div>			